

PRINCIPAIS INDICADORES RJAAR

Editorial

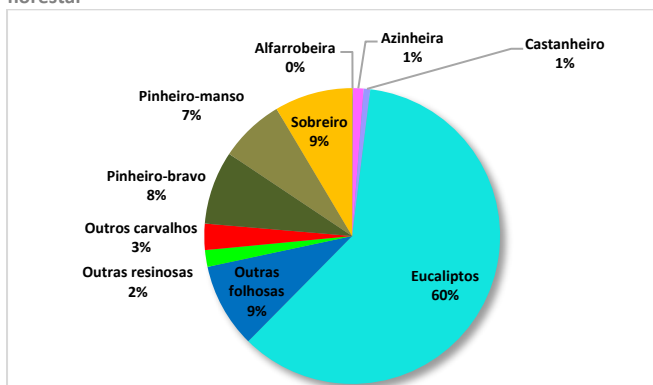
Informação relativa às ações de rearborização e arborização autorizadas para o período de **outubro de 2013 a junho de 2021**.

* Notar que os dados não correspondem a execução de ações, mas a aprovação de intenções, e que não estão incluídas as (re)arborizações com aproveitamento de regeneração natural, por saírem do âmbito do RJAAR.

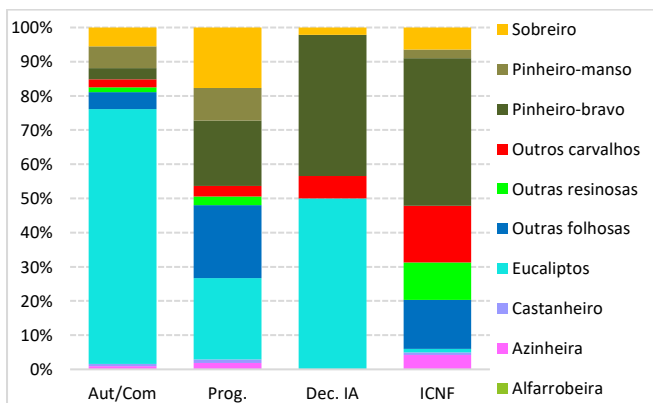
Ações de (re)arborização autorizadas/validadas ou realizadas

Em termos globais (RJAAR; ProDer, PDR2020, Dec. IA e ICNF) foram aprovados neste período **163 526 hectares** relativos a ações de (re)arborização, representando o **eucalipto 60%**, seguido das **outras folhosas** e o **sobreiro** com **9%** e o **pinheiro-bravo** com **8%**.

Distribuição percentual da área dos processos segundo a ocupação florestal



Distribuição percentual dos processos, segundo as diferentes ocupações florestais e por tipo de processo



Destes, **55 218 hectares (34%)** localizam-se em Rede Nacional de Áreas Protegidas (RNAP) ou na Rede Natura 2000 (RN 2000). Destes **57%** resulta de pedidos de apoio (ProDer/PDR2020) e **3%** de ações de (re)arborização promovidas pelo ICNF. Foram autorizados/validados **22 202 hectares (40%)**.

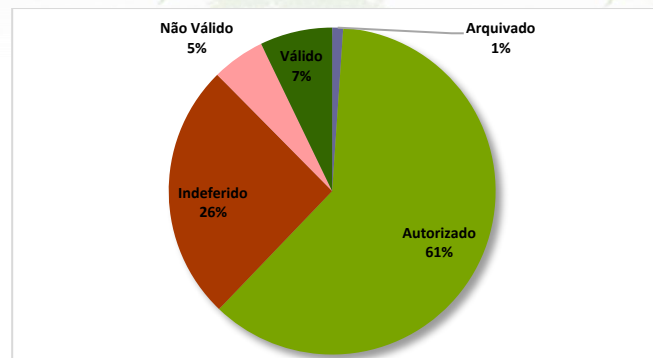
Processos submetidos ao ICNF (art.4.º e 5.º do RJAAR)

Entraram **46 097** pedidos de (re)arborização, correspondendo a **186 572 hectares**, a um ritmo médio de **16** processos por dia.

Foram autorizados/validados por parte do ICNF **77%** do número total, a que corresponde **119 340 hectares**.

Do total da área submetida a validação, **56%** foi considerada válida. Do total da área submetida a autorização **65%** foi autorizada.

Decisão dos processos de comunicação e autorização prévias, em % da área total

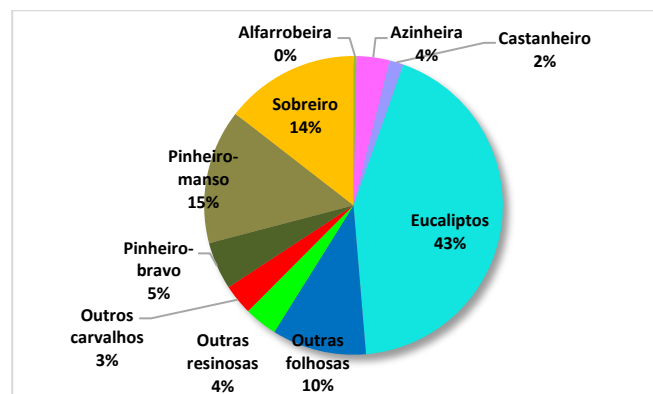


Análise das dinâmicas florestais (art.4.º e 5.º do RJAAR)

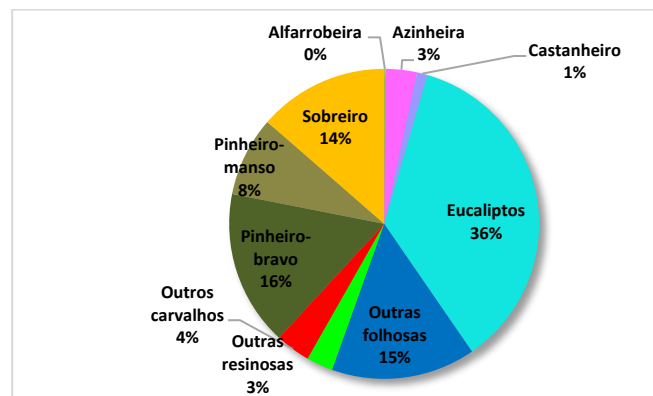
Foram aprovados **20 639** processos de autorização com um total de **106 822 hectares** e validadas **14 377** comunicações prévias com um total de **12 518 hectares**.

As novas áreas de floresta (arborizações) correspondem a **25 766 hectares**, recorrendo maioritariamente a **eucaliptos (43%)**, seguindo-se o **pinheiro-manso** com **15%** e o **sobreiro** com **14%**.

Distribuição das arborizações autorizadas/validadas, por ocupação florestal (em percentagem de área)



Distribuição percentual das principais espécies autorizadas/ validadas e realizadas em área RNAP e RN 2000

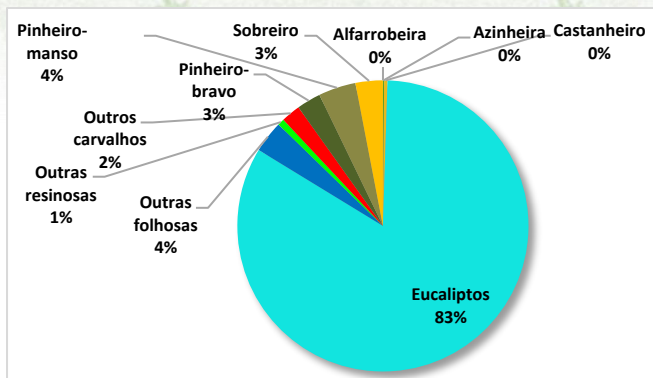


Com a entrada em vigor da Lei n.º 77/2017 de 17 de agosto, **não ocorreu autorização/validação de novas áreas de eucalipto**.

Em **83%** da área dos pedidos de rearborização autorizados/validados correspondem a áreas com espécies do género *Eucalyptus* spp.

PRINCIPAIS INDICADORES RJAAR

Distribuição rearborizações autorizadas/validadas, por ocupação florestal (em % de área)



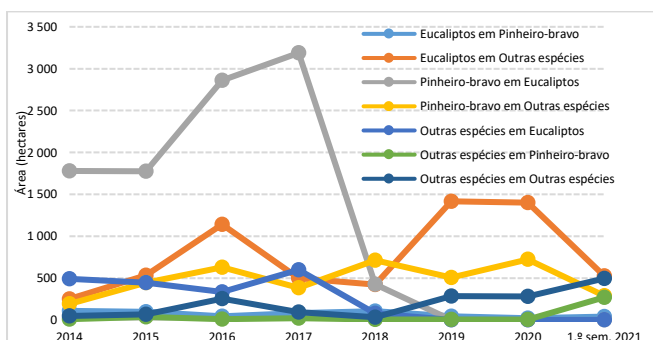
Em **74%** da área das rearborizações autorizadas/válidas não foi proposta alteração de espécie, correspondendo a povoamentos em fim de ciclo ou com produtividade abaixo das potencialidades (**95%** respeitam a eucaliptais e **2%** a pinheiro-bravo).

A rearborização de áreas de pinhal com eucalipto-comum corresponde a **11%** da área dos pedidos de rearborização sendo a substituição de pinhal bravo por eucalipto o tipo de alteração mais frequente no período de 2013-2017. Esta tendência reduziu-se drasticamente no primeiro semestre de 2018, face à alteração da legislação em vigor.

Distribuição das rearborizações autorizadas/válidas, por ocupação florestal (área, em hectares)

Tipo de rearborizações	Autorizações (ha)	Comunicações (ha)	Total	
			(ha)	%
Sem alteração de espécie				
Eucaliptos	60 493	5 405	65 898	70
Pinheiro-bravo	1 361	236	1 598	2
Outras	1 356	242	1 597	2
Com alteração de espécie				
Pinheiro-bravo em Eucaliptos	9 816	209	10 025	11
Outras espécies em Eucaliptos	1 639	309	1 949	2
Pinheiro-bravo em outras espécies	3 632	244	3 875	4
Eucaliptos em outras espécies	5 617	569	6 186	7
Outras espécies em Outras espécies	1 501	50	1 550	2
Outras em Pinheiro-bravo	844	52	896	1
TOTAL	86 259	7 315	93 574	100

Evolução anual das áreas das rearborizações autorizadas/validadas que sofreram alteração de espécie



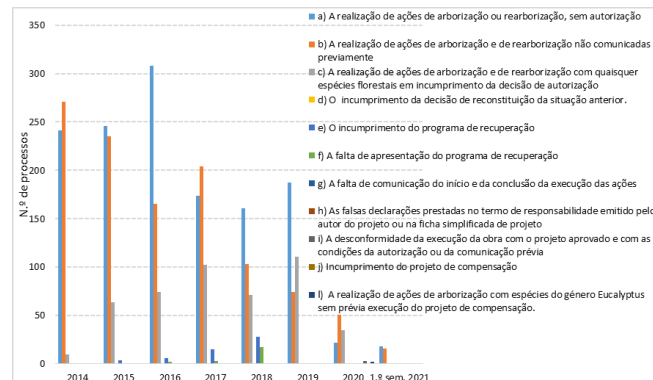
Distribuição dos processos por classe de área

Dos **35 016** processos autorizados/validados, **28 030** correspondem a áreas de intervenção inferiores a 2 hectares, representando **80%** do número total de processos e **15%** da área total (**17 506 hectares**).

Ações de fiscalização

Foram instaurados **3 340** processos de contraordenação (principalmente por motivo de ausência de pedido de autorização ou comunicação prévia) dos quais **1 842** já se encontram decididos.

Distribuição anual do número de processos por tipo de infração



Adicionalmente foi ainda reportado pela Guarda Nacional Republicana (GNR), para o período entre junho de 2018 e setembro de 2020, as fiscalizações realizadas, um total de **1 040** ações, das quais resultaram **616** infrações.

Programas de recuperação

Foram solicitados pelo ICNF **664** programas de recuperação, dos quais **592** foram autorizados a que corresponde uma área de **1 742 hectares**.

Projetos de compensação

Foram submetidos **74** pedidos de registo de área para compensação, condição imprescindível para a submissão de um pedido de arborização com a espécie do género *Eucalyptus* spp., correspondendo a uma área total de **5 715 hectares**, sendo que **882** estão em área RNAP/RN 2000.

Foram autorizados **25** pedidos de registo de áreas para compensação, correspondendo a **1 854 hectares**, sendo que destes, **67%** correspondem a rearborização com sobreiro e **11%** com carvalho-negral.

Habilitação de técnicos

No âmbito da habilitação de técnicos, foram recebidos **721** pedidos, dos quais **474** foram admitidos (**66%**).

Dos técnicos habilitados, **87%** têm formação na área das ciências silvícolas ou florestais.

Decisão	Área de formação		
	Ciências silvícolas/florestais	Ciências agrónomicas	Total
Admitido	414	60	474
Não admitido	149	39	188
Cancelado	55	3	58
Em análise	1	0	1
Total geral	619	102	721

Contatos: Instituto da Conservação da Natureza e das Florestas, IP | Departamento de Gestão e Valorização da Floresta | Divisão de Gestão Florestal e Competitividade | Avenida da República, n.º 16, 1050-191 LISBOA | tel. 213 507 900 | www.icnf.pt